

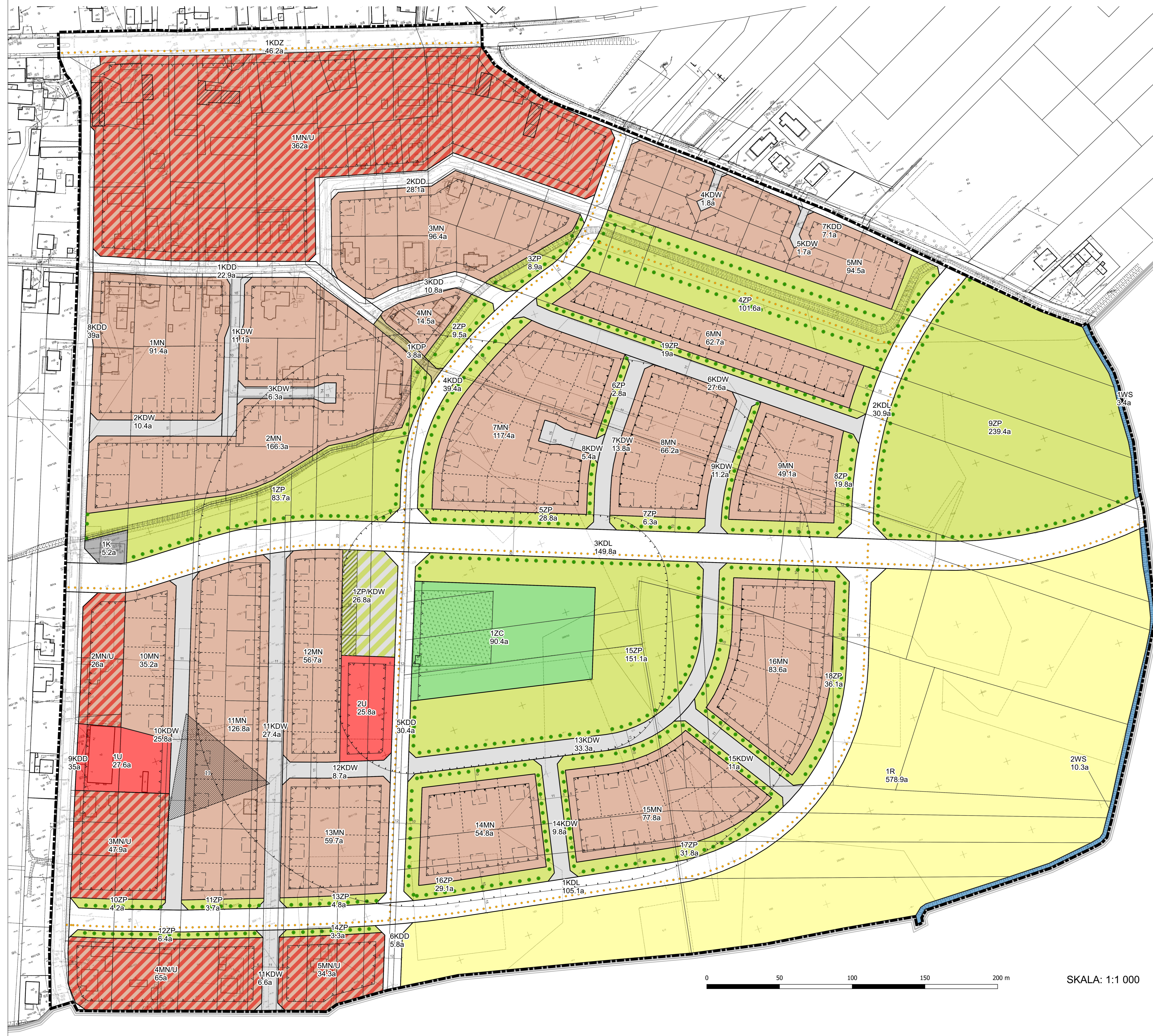
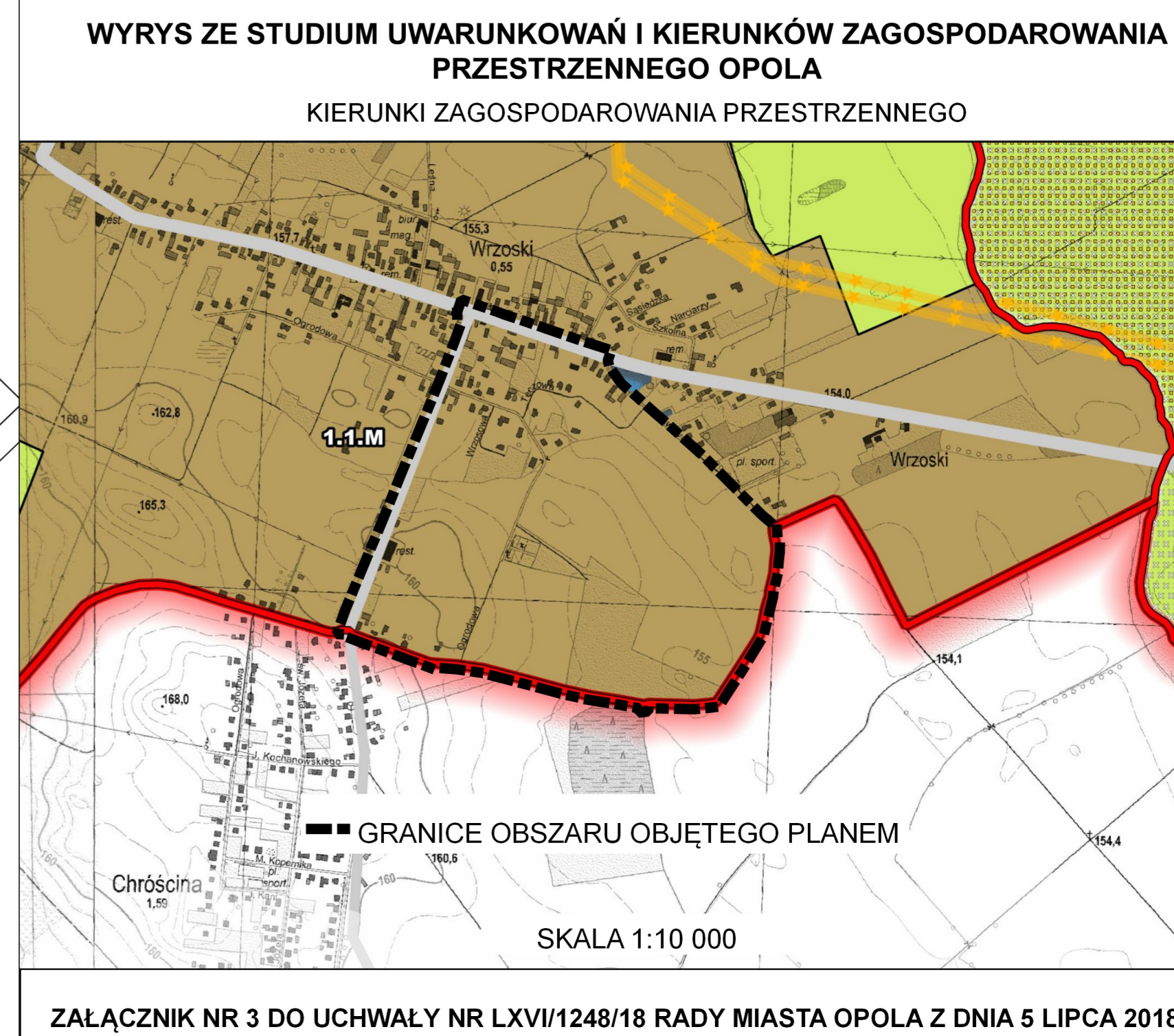


# MIEJSCOWY PLAN ZAGOSPODAROWANIA PRZESTRZENNEGO "WRZOSKI II" W OPOLU

ZAŁĄCZNIK NR 1 DO UCHWAŁY NR ..... RADY MIASTA OPOLA Z DNIA .....

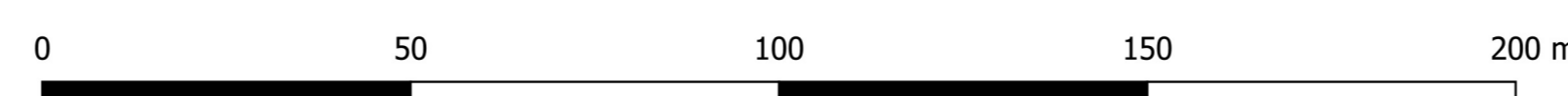
## PROJEKT

MAJ 2023 r.



### LEGENDA:

- GRANICE ADMINISTRACYJNE OPOLA
- GRANICE OBSZARU OBJĘTEGO PLANEM
- ISTNIEJĄCE ROWY MELIORACYJNE
- LINIE ROZGRANICZAJĄCE TERENY O RÓŻNYM PRZEZNACZENIU LUB RÓŻNYCH ZASADACH ZAGOSPODAROWANIA
- NIEPRZEKRACZALNE LINIE ZABUDOWY
- OBOWIĄZUJĄCE LINIE ZABUDOWY
- ODLEGŁOŚĆ 50 m OD GRANICY CMENTARZA
- ODLEGŁOŚĆ 150 m OD GRANICY CMENTARZA
- PROPONOWANE LINIE PODZIAŁÓW WEWNĘTRZNYCH
- PROPONOWANY PRZEBIEG DRÓG I ŚCIEŻEK ROWEROWYCH
- SZPALERY DRZEW
- WYMIAROWANIE [m]
- GRANICE DZIAŁEK EWIDENCYJNYCH
- ORIENTACYJNE USYTUOWANIE PROPOWANEJ ZABUDOWY
- ZABYTKI
- STANOWISKA ARCHEOLOGICZNE WRAZ Z NUMEREM
- ZIELEŃ IZOLACYJNA
- MN - TERENY ZABUDOWY MIESZKANIOWEJ JEDNORODZINNEJ
- MN/U - TERENY ZABUDOWY MIESZKANIOWEJ JEDNORODZINNEJ ORAZ TERENY ZABUDOWY USŁUGOWEJ
- U - TERENY ZABUDOWY USŁUGOWEJ
- R - TERENY ROLNICZE
- ZP - TERENY ZIELENI URZĄDZONEJ
- ZP/KDW - TERENY ZIELENI URZĄDZONEJ ORAZ TERENY DRÓG WEWNĘTRZNYCH
- ZC - TERENY CMENTARZY
- WS - TERENY WÓD POWIERZCHNIOWYCH ŚRÓDLĄDOWYCH
- KDZ - TERENY DRÓG PUBLICZNYCH - ULICE ZBIORCZE
- KDL - TERENY DRÓG PUBLICZNYCH - ULICE LOKALNE
- KDD - TERENY DRÓG PUBLICZNYCH - ULICE DOJAZDOWE
- KDW - TERENY DRÓG WEWNĘTRZNYCH
- KDP - TERENY PUBLICZNYCH CIĄGÓW PIESZYCH, NA KTÓRYCH DOPUSZCZA SIĘ RUCH POJAZDÓW
- K - TERENY INFRASTRUKTURY TECHNICZNEJ  
KANALIZACJA



SKALA: 1:1 000

URZĄD MIASTA OPOLA - Biuro Urbanistyczne

MIEJSCOWY PLAN ZAGOSPODAROWANIA PRZESTRZENNEGO "WRZOSKI II" W OPOLU

45-018 Opole, pl. Wolności 7/8, tel./fax: (077) 45 11