

# MIEJSCOWY PLAN ZAGOSPODAROWANIA PRZESTRZENNEGO "ŚRÓDMIEŚCIE VIIId" W OPOLU

ZAŁĄCZNIK NR 1 DO UCHWAŁY  
NR LXXIII / 1270 / 23  
RADY MIASTA OPOLA  
Z DNIA 25 MAJA 2023 r.



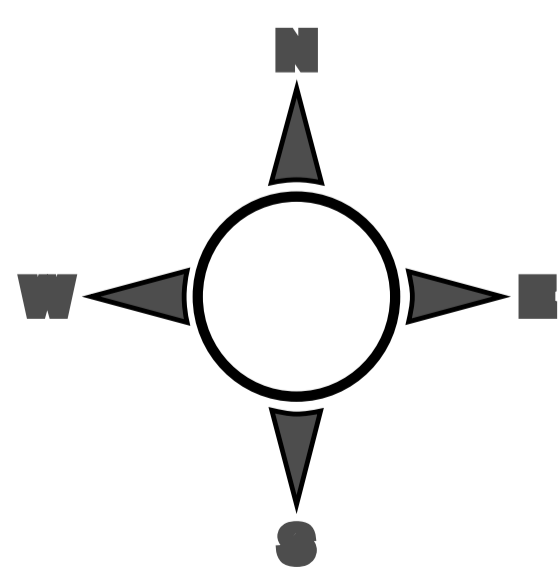
## LEGENDA:

- GRANICE OBSZARU OBJĘTEGO PLANEM MIEJSCOWYM
- LINIE ROZGRANICZAJĄCE TERENY O RÓŻNYM PRZEZNACZENIU LUB RÓŻNYCH ZASADACH ZAGOSPODAROWANIA
- NIEOBOWIĄZUJĄCE LINIE ROZGRANICZAJĄCE POZA GRANICAMI PLANU
- OBOWIĄZUJĄCE LINIE ZABUDOWY
- NIEPRZEKRACZALNE LINIE ZABUDOWY
- MW/U TERENY ZABUDOWY MIESZKANIOWEJ WIELORODZINNEJ ORAZ TERENY ZABUDOWY USŁUGOWEJ
- U TERENY ZABUDOWY USŁUGOWEJ
- E TERENY INFRASTRUKTURY TECHNICZNEJ - ELEKTROENERGETYKA
- ZP TERENY ZIELENI URZĄDZONEJ
- ZP/KDW TERENY ZIELENI URZĄDZONEJ ORAZ TERENY DRÓG WEWNĘTRZNYCH - PARKINGI
- ZP/KDG TERENY ZIELENI URZĄDZONEJ ORAZ TERENY DRÓG PUBLICZNYCH - ULICE GŁÓWNE
- ZP/KDL TERENY ZIELENI URZĄDZONEJ ORAZ TERENY DRÓG PUBLICZNYCH - ULICE LOKALNE
- KDG TERENY DRÓG PUBLICZNYCH - ULICE GŁÓWNE
- KDL TERENY DRÓG PUBLICZNYCH - ULICE LOKALNE
- KDD TERENY DRÓG PUBLICZNYCH - ULICE DOJAZDOWE
- KDP TERENY PUBLICZNYCH CIĄGÓW PIESZYCH, NA KTÓRYCH DOPUSZCZA SIĘ RUCH POJAZDÓW
- KP TERENY PUBLICZNYCH CIĄGÓW PIESZYCH
- ○ ○ PROPONOWANY PRZEBIEG ŚCIEŻEK ROWEROWYCH
- ZABYTEKI
- OBIEKTY O SZCZEGÓLNYCH OGRANICZENIACH
- ORIENTACYJNE USYTUOWANIE PROPONOWANEJ ZABUDOWY
- ● ● SZPALERY DRZEW
- — — — — PRZEJŚCIA I PRZEJAZDY
- - - - - ORIENTACYJNE LINIE PODZIAŁÓW WEWNĘTRZNYCH
- — — — — GRANICE DZIAŁEK GEODEZYJNYCH

WYRYS ZE STUDIUM UWARUNKOWAŃ I KIERUNKÓW ZAGOSPODAROWANIA PRZESTRZENNEGO OPOLA Z OZNACZENIEM GRANIC OBSZARU OBJĘTEGO PLANEM MIEJSCOWYM ZAŁĄCZNIK NR 2 DO UCHWAŁY NR LXVI/1248/18 RADY MIASTA OPOLA Z DNIA 5 LIPCA 2018 r.




SKALA 1 : 1 0 0 0




1ha

1a

0 50 100 150 200 m



URZĄD MIASTA OPOLA  
BIURO URBANISTYCZNE  
45-018 Opole, pl. Wolności 7/8,  
tel.: (077) 45 11 924



SKALA 1 : 1 0 0 0

MIEJSCOWY PLAN ZAGOSPODAROWANIA PRZESTRZENNEGO "ŚRÓDMIEŚCIE VIIId" W OPOLU

DATA 05.2023